





LEGENDA:

- 1058/29 POZEMKOVÉ ČÍSLO
- POZEMKOVÁ HRANICE
- VNITŘNÍ KRESBA
- KATASTRÁLNÍ HRANICE
- ZÁBOR DOČASNÝ DO 1 ROKU
- ZÁBOR TRVALÝ

- 2 POŘADOVÉ ČÍSLO POZEMKU
- PLOCHA ZÁBORU TRVALÉHO BEZ VÝKUPU (MAJETEK KRAJE)
- PLOCHA ZÁBORU TRVALÉHO - NABÝVATEL KRAJ
- PLOCHA ZÁBORU TRVALÉHO - NABÝVAT OBEC
- PLOCHA ZÁBORU DOČASNÉHO DO 1 ROKU

SOUŘADNICOVÝ SYSTÉM: JTSK
VÝŠKOVÝ SYSTÉM: Bpv



INVESTOR:  KRÁLOVÉHRADECKÝ KRAJ		KRÁLOVÉHRADECKÝ KRAJ PIVOVARSKÉ NÁMĚSTÍ 1245 500 03 HRADEC KRÁLOVÉ		Razítko:	
VYPRACOVAL : ING. A. DEJMEK 	ZODP. PROJEKTANT : ING. A. DEJMEK 	KONTROLOVAL : ING. R. ŠKRÁBA 	ZAKÁZKOVÉ ČÍSLO : 1120	STRADA HK spol. s r.o. PROJEKCE DOPRAVNÍCH STAVEB HRADEC KRÁLOVÉ	
OBEC : KRÁL. LHOTA, ROHENICE, BOHUSLAVICE		OKRES : RYCHNOV N.K., NÁCHOD		FORMÁT :	5A4
INVESTOR : KRÁLOVÉHRADECKÝ KRAJ				DATUM :	10/2023
AKCE : II/308 KRÁLOVA LHOTA - BOHUSLAVICE				ÚČEL :	PDPS
OBJEKT : ZÁBOROVÝ ELABORÁT				MĚŘÍTKO :	1:1000
PŘÍLOHA : KATASTRÁLNÍ MAPA KM 0,000 - 0,750				ČÍS. OBJEKTU :	SOUPRAVA :
				G.	
				ČÍS. PŘÍLOHY :	1.1